



DEPARTEMENT DE MEURTHE-ET-MOSELLE

Projet :	BASLIEUX PLU	
Mission :	REVISION DU PLAN D'OCCUPATION DES SOLS VALANT ELABORATION DU PLAN LOCAL D'URBANISME	
Document :	Règlement	




Document conforme à celui annexé à la délibération du Conseil Municipal du **24/02/14** portant approbation de la révision du POS valant élaboration du PLU.

Signature de M. le Maire :

Lionel BOUDART
Maire



**ESpace &
TERRitoires**



Etudes et conseils en urbanisme et aménagement

ESpace & TERRitoires

Centre d'Affaires Ariane
240 rue de Cumène
54 230 NEUVES-MAISONS
Tel : 03.83.50.53.87 • Fax : 03.83.50.53.78

SOMMAIRE

TITRE I - DISPOSITIONS GENERALES	3
ARTICLE 1 - CHAMP D'APPLICATION TERRITORIAL DU PLAN	4
ARTICLE 2 - DIVISION DU TERRITOIRE EN ZONES	4
TITRE II - DISPOSITIONS APPLICABLES AUX ZONES URBAINES ET AUX ZONES A URBANISER	5
CHAPITRE I - DISPOSITIONS PROPRES A LA ZONE UA	6
CHAPITRE II - DISPOSITIONS PROPRES A LA ZONE UB	14
CHAPITRE III - DISPOSITIONS PROPRES A LA ZONE UC	21
CHAPITRE IV - DISPOSITIONS PROPRES A LA ZONE Ue	28
CHAPITRE V - DISPOSITIONS PROPRES A LA ZONE 1AU	31
CHAPITRE VI - DISPOSITIONS PROPRES A LA ZONE 2AU	38
TITRE III - DISPOSITIONS APPLICABLES AUX ZONES AGRICOLES ET NATURELLES	41
CHAPITRE I - DISPOSITIONS PROPRES A LA ZONE A	42
CHAPITRE II - DISPOSITIONS PROPRES A LA ZONE N	49

Le présent règlement s'applique au territoire de la commune de BASLIEUX

ARTICLE II : Division du territoire en zones

> Les zones U :

« Peuvent être classées en zone urbaine, les secteurs déjà urbanisés et les secteurs où les équipements publics existants ou en cours de réalisation ont une capacité suffisante pour desservir les constructions à implanter. »

> Les zones AU :

« Peuvent être classées en zone à urbaniser, les secteurs à caractère naturel de la commune destinés à être ouverts à l'urbanisation. »

Lorsque les voies publiques et les réseaux d'eau, d'électricité et, le cas échéant, d'assainissement existant à la périphérie immédiate d'une zone AU ont une capacité suffisante pour desservir les constructions à implanter dans l'ensemble de cette zone, les orientations d'aménagement et le règlement définissant les conditions d'aménagement et d'équipement de la zone. Les constructions y sont autorisées soit lors de la réalisation d'une opération d'aménagement d'ensemble, soit au fur et à mesure de la réalisation des équipements internes à la zone prévus par les orientations d'aménagement et le règlement.

Lorsque les voies publiques et les réseaux d'eau, d'électricité et, le cas échéant, d'assainissement existant à la périphérie immédiate d'une zone AU n'ont pas une capacité suffisante pour desservir les constructions à implanter dans l'ensemble de cette zone, son ouverture à l'urbanisation peut être subordonnée à une modification ou à une révision du plan local d'urbanisme. »

> Les zones A :

TITRE I DISPOSITIONS GENERALES

Les constructions et installations nécessaires aux services publics ou d'intérêt collectif et à l'exploitation agricole sont seules autorisées en zone A. Est également autorisée le changement de destination des bâtiments agricoles existants dans les documents prescrits du règlement. »

> Les zones N :

« Peuvent être classées en zone naturelle et forestière les secteurs de la commune, équipés ou non, à protéger en raison soit de la qualité des sites, des milieux naturels, des paysages et de leur intérêt, notamment du point de vue esthétique, historique ou écologique, soit de l'existence d'une exploitation forestière, soit de leur caractère d'espaces naturels. »

En zone N peut être également autorisée tout ce qui a trait à l'exploitation agricole et forestière à condition de ne pas être incompatible avec le caractère naturel de la zone.

En zone N peuvent être délimités des périmètres à l'intérieur desquels s'effectuent les transferts des possibilités de construire. Les terrains présentant un intérêt pour le développement des exploitations agricoles et forestières sont exclus de la partie de ces périmètres qui bénéficie des transferts de coefficient d'occupation des sols.

En dehors des périmètres définis à l'article précédent, des constructions peuvent être autorisées dans des secteurs de taille et de capacité d'accueil limitées, à la condition qu'elles ne portent atteinte ni à la préservation des sols agricoles et forestiers ni à la sauvegarde des sites, milieux naturels et paysages. »

ARTICLE I : Champ d'application territorial du plan

Le présent règlement s'applique au territoire de la commune de BASLIEUX.

ARTICLE II : Division du territoire en zones

➤ Les zones U :

« Peuvent être classés en zone urbaine, les secteurs déjà urbanisés et les secteurs où les équipements publics existants ou en cours de réalisation ont une capacité suffisante pour desservir les constructions à implanter. »

➤ Les zones AU :

« Peuvent être classés en zone à urbaniser les secteurs à caractère naturel de la commune destinés à être ouverts à l'urbanisation.

Lorsque les voies publiques et les réseaux d'eau, d'électricité et, le cas échéant, d'assainissement existant à la périphérie immédiate d'une zone AU ont une capacité suffisante pour desservir les constructions à implanter dans l'ensemble de cette zone, les orientations d'aménagement et le règlement définissent les conditions d'aménagement et d'équipement de la zone. Les constructions y sont autorisées soit lors de la réalisation d'une opération d'aménagement d'ensemble, soit au fur et à mesure de la réalisation des équipements internes à la zone prévus par les orientations d'aménagement et le règlement.

Lorsque les voies publiques et les réseaux d'eau, d'électricité et, le cas échéant, d'assainissement existant à la périphérie immédiate d'une zone AU n'ont pas une capacité suffisante pour desservir les constructions à implanter dans l'ensemble de cette zone, son ouverture à l'urbanisation peut être subordonnée à une modification ou à une révision du plan local d'urbanisme. »

➤ Les zones A :

« Peuvent être classés en zone agricole les secteurs de la commune, équipés ou non, à protéger en raison du potentiel agronomique, biologique ou économique des terres agricoles.

Les constructions et installations nécessaires aux services publics ou d'intérêt collectif et à l'exploitation agricole sont seules autorisées en zone A. Est également autorisé le changement de destination des bâtiments agricoles identifiés dans les documents graphiques du règlement. »

➤ Les zones N :

« Peuvent être classés en zone naturelle et forestière les secteurs de la commune, équipés ou non, à protéger en raison soit de la qualité des sites, des milieux naturels, des paysages et de leur intérêt, notamment du point de vue esthétique, historique ou écologique, soit de l'existence d'une exploitation forestière, soit de leur caractère d'espaces naturels.

En zone N peut être également autorisé tout ce qui a trait à l'exploitation agricole et forestière à condition de ne pas être incompatible avec le caractère naturel de la zone.



En zone N peuvent être délimités des périmètres à l'intérieur desquels s'effectuent les transferts des possibilités de construire. Les terrains présentant un intérêt pour le développement des exploitations agricoles et forestières sont exclus de la partie de ces périmètres qui bénéficie des transferts de coefficient d'occupation des sols.

En dehors des périmètres définis à l'alinéa précédent, des constructions peuvent être autorisées dans des secteurs de taille et de capacité d'accueil limitées, à la condition qu'elles ne portent atteinte ni à la préservation des sols agricoles et forestiers ni à la sauvegarde des sites, milieux naturels et paysages. »

CHAPITRE I - REBIEN ET APPLICABLE A LA ZONE UA

SECTION I - NATURE DE L'OCCUPATION ET DE L'UTILISATION DU SOL

Dispositions particulières applicables à la zone UA :

- 1. Les clôtures sont soumises à déclaration en raison de l'article R421-12.
- 2. Au titre de l'article R 421-28 d) du Code de l'Urbanisme, le permis de démolir s'applique :
- pour les constructions situées le long des rues indiquées au plan par le symbole  au titre de l'article L.123-1.2.7.
- pour les éléments de paysage répertoriés au plan  au titre de l'article L.123-1.2.7.

ARTICLE 1 - OCCUPATION ET UTILISATION DU SOL INTERDITES

TITRE II
DISPOSITIONS APPLICABLES AUX ZONES URBAINES
ET AUX ZONES A URBANISER

- les constructions à usage industriel ;
- les constructions à usage d'exploitation agricole sauf cas visés à l'article 2 ;
- les constructions à usage d'entrepôt sauf cas visés à l'article 2 ;
- les constructions dont la hauteur est supérieure ou égale à 2 m ;
- les murs (dont la hauteur supérieure ou = 2 m) sauf cas visés à l'article 2 ;
- les habitations légères de loisir ;
- les terrains de camping, les parcs résidentiels de loisir et les villages de vacances classés en néo-régime ;
- les terrains pour la pratique des sports et des loisirs motorisés ;
- les parcs d'attractions et les aires de jeux et de sports (d'une superficie supérieure à 2 ha) ;
- les aires de stationnement privées ouvertes au public ;
- les dépôts de véhicules et les garages collectifs de caravanes ou de résidences mobiles de loisir sauf cas visés à l'article 2 ;
- les affouillements et exhaussements du sol ;
- l'aménagement ou la mise à disposition de terrains pour les campings de façon habituelle ;
- les caravanes isolées.

CHAPITRE II - REGLEMENT APPLICABLE A LA ZONE UB

Cette zone est concernée par le transport de matières dangereuses, les occupations et utilisations du sol peuvent être soumises à interdiction, limitations et/ou prescriptions.

SECTION I - NATURE DE L'OCCUPATION ET DE L'UTILISATION DU SOL

ARTICLE 1 - OCCUPATIONS ET UTILISATIONS DU SOL INTERDITES

- les constructions à usage industriel ;
- les constructions à usage d'exploitation agricole ;
- les constructions à usage d'hébergement hôtelier ;
- les constructions à usage d'entrepôts sauf cas visés à l'article 2 ;
- les installations classées pour la protection de l'environnement sauf cas visés à l'article 2 ;
- les constructions dont la hauteur est supérieure à 12 m et dont la surface de plancher est inférieure ou égale à 2 m² ;
- les murs (dont la hauteur supérieure ou = 2 m) sauf cas visés à l'article 2 ;
- les habitations légères de loisirs ;
- les terrains de camping, les parcs résidentiels de loisirs et les villages de vacances classés en hébergement léger ;
- les terrains pour la pratique des sports et des loisirs motorisés ;
- les parcs d'attractions et les aires de jeux et de sports (d'une superficie supérieure à 2 ha) ;
- les aires de stationnement privées ouvertes au public ;
- les dépôts de véhicules et les garages collectifs de caravanes ou de résidences mobiles de loisirs sauf cas visés à l'article 2 ;
- les affouillements et exhaussements du sol ;
- l'aménagement ou la mise à disposition de terrains pour les campeurs de façon habituelle ;
- les caravanes isolées.

ARTICLE 2 - OCCUPATIONS ET UTILISATIONS DU SOL SOUMISES A DES CONDITIONS PARTICULIERES

- les constructions destinées à des abris des jardins, dépendances, piscines et garages dans les conditions prévues aux articles 7, 9 et 10 ;
- les constructions destinées à la fonction d'entrepôts à condition d'être clos et couverts et d'être liées à une activité artisanale ou commerciale et/ou qui existaient avant la date d'opposabilité du PLU ;
- les installations classées pour la protection de l'environnement soumises à déclaration à condition qu'il s'agisse de l'extension ou de la transformation d'installations classées existantes à la date d'opposabilité du PLU et que soient mises en œuvre toutes les dispositions pour les rendre compatibles avec le milieu environnant. En outre, les installations nouvelles doivent correspondre à des entreprises artisanales ou commerciales nécessaires au maintien de la mixité et à la commodité des habitants en milieu rural ;
- les murs de clôtures, dont la hauteur est supérieure à 2 m, existants à la date d'opposabilité du PLU, dans les conditions prévues à l'article 11, ainsi que les murs de soutènement nécessaires à la consolidation du terrain naturel ;
- les dépôts de véhicules et les garages de caravanes à condition qu'il s'agisse de bâtiments fermés, couverts et clos ;
- la reconstruction à l'identique en cas de sinistre d'une construction existante dans la zone,
- les constructions et installations à condition qu'elles soient nécessaires aux services publics ou d'intérêt collectif.

SECTION II - CONDITIONS DE L'OCCUPATION DU SOL**ARTICLE 3 - ACCES ET VOIRIE****- ACCES**

Toutes occupations et utilisations du sol nécessitant un accès sont interdites sur les terrains qui ne seraient pas desservis par des voies publiques ou privées dans des conditions répondant à l'importance ou à la destination de l'immeuble ou de l'ensemble d'immeubles envisagé et notamment, si les caractéristiques de ces voies rendent difficiles la circulation ou l'utilisation des engins de lutte contre l'incendie.

Les accès des riverains sur les RD sont subordonnés à la réalisation d'aménagements particuliers tenant compte de l'intensité du trafic et de la sécurité de la circulation.

- VOIRIE

Les voies automobiles en impasse doivent être aménagées dans leur partie terminale afin de permettre aux véhicules privés et aux véhicules des services publics ou concourant aux missions des services publics (lutte contre l'incendie, enlèvement des ordures ménagères) de faire aisément demi-tour.

ARTICLE 4 - DESSERTE PAR LES RESEAUX**- EAU POTABLE**

Toute construction ou installation qui requiert l'alimentation en eau potable doit être raccordée au réseau collectif de distribution d'eau potable.

- ASSAINISSEMENT❖ **Eaux usées**

La commune étant équipée d'un dispositif d'assainissement de type collectif, le raccordement des constructions au réseau collectif d'assainissement et de collecte des eaux usées est obligatoire. En présence d'un réseau séparatif, les eaux usées ne seront pas déversées dans le réseau d'eau pluviale.

❖ Eaux pluviales

Les aménagements réalisés sur le terrain doivent garantir l'écoulement des eaux pluviales et seront prioritairement réalisés par infiltration vers l'exutoire naturel ou dans le réseau collecteur dès qu'il existe.

ARTICLE 5 - CARACTERISTIQUES DES TERRAINS

Pas de prescription.

ARTICLE 6 - IMPLANTATION DES CONSTRUCTIONS PAR RAPPORT AUX VOIES ET EMPRISES PUBLIQUES

6.1. Les constructions devront être édifiées en recul ou en limite :

6.1.1. De l'alignement des voies automobiles

6.1.2. Du recul d'alignement indiqué au plan

6.2. Pour les parcelles concernées par **une zone d'implantation obligatoire des façades** indiquée au plan de zonage, la façade principale de la construction à usage d'habitation y sera édiflée en totalité.

6.3. Il est autorisé de construire d'autres édifices dans la partie arrière des unités foncières concernées par une zone d'implantation obligatoire des façades à condition que ces édifices soient liés aux constructions préalablement bâties dans la zone d'implantation fixée aux 6.2. Ces édicules devront respecter les conditions fixées aux articles 8, 9 et 10.

6.4. En cas de transformation ou d'extension portant sur une construction existante et ne respectant pas les règles précédentes, l'implantation peut se faire dans le prolongement de la dite construction.

6.5. Cet article ne s'applique pas aux ouvrages techniques nécessaires au fonctionnement des services publics ou concourant aux missions des services publics.

ARTICLE 7 - IMPLANTATION DES CONSTRUCTIONS PAR RAPPORT AUX LIMITES SEPARATIVES

7.1. La construction contiguë à une ou plusieurs limites séparatives de l'unité foncière est autorisée.

7.2. Toute construction en recul par rapport à une de ces limites doit être en tout point à une distance de cette limite au moins égale à 3 mètres.

7.3. En cas de transformation ou d'extension portant sur une construction existante et ne respectant pas les règles précédentes, l'implantation peut se faire dans le prolongement de la dite construction.

7.4. Toute implantation de construction est interdite dans une bande de 10 mètres de part et d'autre des ruisseaux et des cours d'eau.

7.5. Cet article ne s'applique pas aux ouvrages techniques nécessaires au fonctionnement des services publics ou concourant aux missions des services publics.

ARTICLE 8 - IMPLANTATION DES CONSTRUCTIONS LES UNES PAR RAPPORT AUX AUTRES SUR UNE MEME UNITE FONCIERE

Pas de prescription.

ARTICLE 9 - EMPRISE AU SOL

9.1. Pas de prescription :

- sauf pour les garages isolés et les dépendances dont l'emprise au sol est limitée par unité foncière à 80 m², extensions comprises ;

- sauf pour les abris de jardins dont l'emprise au sol est limitée par unité foncière à 20 m², extensions comprises.

ARTICLE 10 - HAUTEUR MAXIMALE DES CONSTRUCTIONS

10.1. Hauteur maximale

10.2.1. La hauteur absolue des constructions ne doit pas excéder 8,50 mètres à l'égout de toiture. Cette hauteur sera prise au point le plus haut du terrain naturel au droit de l'implantation de la façade sur rue.

10.2. La hauteur des abris de jardins, garages isolés et dépendances ne pourra pas excéder 3,50 mètres toutes superstructures comprises. Cette hauteur sera prise au point le plus haut du terrain naturel.

10.3. La hauteur des abris à animaux ne pourra pas excéder 4 mètres toutes superstructures comprises. Cette hauteur sera prise au point le plus haut du terrain naturel.

10.4. En cas de transformation ou d'extensions portant sur une construction existante et ne respectant pas les règles précédentes, la hauteur pourra être supérieure à celle autorisée dans la limite de la hauteur préexistante.

10.5. Cette règle ne s'applique pas aux constructions à structure verticale exceptionnelle, aux édifices d'intérêt général monumentaux, aux reconstructions à l'identique d'édifices anciens remarquables, aux ouvrages techniques nécessaires au fonctionnement des services publics ou concourant aux missions des services publics.

ARTICLE 11 - ASPECT EXTERIEUR

Le projet peut être refusé ou n'être accordé que sous réserve de l'observation de prescriptions spéciales si les constructions, par leur situation, leur architecture, leurs dimensions ou l'aspect extérieur des bâtiments ou ouvrages à édifier ou à modifier, sont de nature à porter atteinte au caractère ou à l'intérêt des lieux avoisinants, aux sites, aux paysages naturels ou urbains, ainsi qu'à la conservation des perspectives monumentales.

Pour les éléments paysagers repérés au plan ★ (type calvaire, fontaine,...).

- la démolition, la destruction de tout élément paysager repéré au plan est interdite,
- toute modification ou déplacement est toléré sous réserve de ne pas altérer la nature, la forme ou la qualité de l'élément.

11.1. Dessin général des façades

11.1.1. Les matériaux de gros œuvre non destinés à être laissés bruts (parpaings, briques, placoplâtre) devront impérativement être enduits, à l'exception des murs dont les pierres sont taillées pour être laissées apparentes.

11.1.2. Concernant le ton général des façades, la coloration des enduits de façades, des huisseries et des volets sera choisie en fonction de l'environnement et se rapprochera de celles préconisées dans le nuancier de couleurs consultable en mairie.

11.1.3. Les murs et les toitures des dépendances et des annexes devront être traités en harmonie avec ceux de la construction principale. La teinte des extensions du volume principal et des dépendances accolées à la façade principale sera identique à celle de cette dernière.

11.1.4. Le bardage en façade devra obligatoirement être peint.

11.1.5. Sont interdites les dépendances telles que cabanes, clapiers, poulaillers ou abris réalisés avec des moyens de fortune.

11.1.6. Est interdite l'introduction d'éléments empruntés à une architecture extrarégionale.

11.2. Toitures - Volumes

11.2.1. Pour les bâtiments sur rue, le faîtage sera placé parallèlement à la voie.

11.2.2. La toiture du volume principal de la construction sera à deux pans. Ce dispositif pourra être adapté dans le cas d'une maison peu profonde pour permettre la continuité des toitures (en conservant le seul pan côté rue ou ce pan entier plus une partie de l'autre). Il pourra également être adapté dans le cas d'une charpente en croupe (toit à 2 pans avec croupe assimilable à un toit à 4 pans) pour les bâtiments se situant à l'angle d'une rue.

11.2.3. Les toitures plates, arrondies et multi pans sont interdites pour toutes les constructions. Le faîtage des dépendances devra être traité dans la continuité longitudinale du faîtage du volume principal.

11.2.4. Tous les aménagements de combles sont autorisés à la réserve expresse qu'ils ne créent pas de saillies en toitures.

11.2.5. Tous les éléments architecturaux particuliers de type frontons, tours et chiens assis sont interdits.

11.2.6. Les matériaux de toitures autorisés pour les constructions à vocation d'habitation sont tous ceux qui respectent la coloration et l'aspect de la terre cuite traditionnelle (coloris rouge), à l'exception des vérandas, fenêtres de toit et dispositifs liés aux énergies renouvelables.

11.2.7. La toiture des abris de jardins sera à deux pans. Les toitures à un pan ne seront admises que pour les extensions de l'existant, les garages et les annexes accolées.

11.3. Ouvertures

11.3.1. Toutes les baies auront une forme géométrique homogène sur l'ensemble de la façade principale de l'édifice. Les nouvelles ouvertures rondes ou ovoïdes sont interdites.

11.3.2. En façade avant, un alignement des baies d'un étage sur l'autre devra être respecté.

11.3.3. Les châssis de toit seront disposés verticalement, alignés sur une même horizontale et axés par rapport aux baies des étages inférieurs quand elles existent. Ils présenteront les dimensions maximales suivantes : 80 cm x 100 cm. Leurs costières ne déborderont pas du plan de couverture.

11.3.4. Les murs en pavés translucides resteront réservés à leur emploi habituel de « jour de souffrance » et ne seront pas posés en façade avant.

11.4. Huisseries

11.4.1. Les huisseries, quels que soient leurs modèles, ainsi que les volets roulants resteront ou seront posés en ménageant un tableau. Les systèmes de volets roulants ne devront pas être visibles depuis le domaine public.

11.4.2. Les couleurs des menuiseries se rapprocheront de celles préconisées dans le nuancier de couleurs consultable en mairie.

11.5. Clôtures

11.5.1. A moins qu'elles ne répondent à des nécessités résultant de la nature ou du caractère des constructions édifiées sur le terrain, les clôtures doivent être constituées, en limite de voirie :

- soit par des murs pleins,
- soit par des haies vives,
- soit par des grilles, grillages, ou tous autres dispositifs à claire-voie, accompagné de haies vives.

11.5.2. Les clôtures en limite du domaine public auront un aspect aussi simple que possible. Les motifs hétéroclites seront interdits (roues de chariot,...).

11.5.3. Dans tous les cas, la hauteur totale maximum de la clôture et de son adjonction supérieure ne dépassera pas 1,80 mètre en limite du domaine public ou 2 mètres en limites séparatives.

11.5.4. Sont interdites les clôtures et palissades réalisées avec des moyens de fortune (barbelés, tôle ou autres).

11.5.5. La mise en place de murets et de haies opaques entraînant le barrage des eaux de ruissellement et les inondations est strictement interdite.

11.6. Installations liées aux énergies renouvelables

11.6.1. Les installations liées aux énergies renouvelables (panneaux solaires et photovoltaïques) devront être intégrées dans le plan de la toiture ou implantées parallèlement au plan de toiture.

11.6.2. Les climatiseurs et les pompes à chaleur seront dissimulés à la vue depuis le domaine public, sauf contraintes techniques. Ces éléments pourront être apposés sous réserve de la mise en place de dispositifs d'insonorisation.

11.6.3. Dans le cas d'installations implantées hors bâtiment (donc au sol), celles-ci seront placées sur l'arrière de la parcelle.

11.7. Nivellements

11.7.1. Pour les secteurs repérés au plan par le symbole ■■■■■■, les constructions à usage d'habitation ne devront pas être implantées sur sous-sols, ni en déblais par rapport au terrain naturel.

11.7.2. Pour les autres secteurs, les déblais et remblais ayant pour effet de modifier substantiellement le terrain naturel ne devront pas excéder 1 mètre.

11.7.3. Les nivellements de terrain pour adaptation des constructions au sol ne créeront pas de talus de hauteur supérieure à celle strictement nécessaire. Les talus seront obligatoirement engazonnés et/ou plantés.

11.8. Divers

11.8.1. Les paraboles et les récepteurs télévisuels seront interdits en façade et devront obligatoirement être posés en toiture.

11.8.2. Les sorties de chaudières à ventouse seront interdites en façade sur rue.


ARTICLE 12 - STATIONNEMENT

12.1. Le stationnement des véhicules correspondant aux besoins des constructions et installations doit être assuré en dehors des voies publiques sur des emplacements aménagés, à l'intérieur des propriétés ou sur des terrains situés à proximité immédiate.

12.2. Suivant la nature et l'utilisation des constructions, les places de stationnement doivent être créées selon les normes suivantes :

- 2 places de stationnement par logement.

ARTICLE 13 - ESPACES LIBRES ET PLANTATIONS, ESPACES BOISES CLASSES

13.1. Les éléments paysagers repérés au plan  (alignement d'arbres, boqueteaux, haies, bois....) en application de l'article L.123.1.5.7° du Code de l'Urbanisme, devront être conservés.

13.2. Les essences utilisées seront des essences locales. Les haies mono spécifiques ou composées de lauracées et de résineux seront interdites.

SECTION III - POSSIBILITES MAXIMALES D'OCCUPATION DU SOL

ARTICLE 14 - COEFFICIENT D'OCCUPATION DU SOL (C.O.S.)

Pas de prescription.

SECTION IV – CONDITIONS D'AMENAGEMENT

ARTICLE 15 - PERFORMANCES ENERGETIQUES ET ENVIRONNEMENTALES

La réglementation thermique en vigueur devra être appliquée pour toute nouvelle construction. La mise en œuvre d'énergies renouvelables ne devra pas nuire aux voisins immédiats (nuisances visuelles ou sonores).

ARTICLE 16 - INFRASTRUCTURES ET RESEAUX DE COMMUNICATIONS ELECTRONIQUES

Pas de prescription.